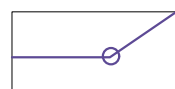
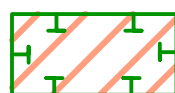


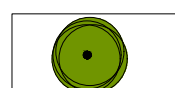
## LEGENDE




Flurstücksgrenze



Ausgleichs- / Ersatzfläche für Bauvorhaben Allgemeines Wohngebiet "Maxhütte-Ost V": 5261m<sup>2</sup>



Pflanzung von Obsthochstämmen, bewährter robuster Sorten und von Wildobst- hochstämmen

AUFTRAGGEBER / BAUHERR:	Stadt Maxhütte - Haidhof Regensburger Str. 18, 93142 Maxhütte - Haidhof		
PROJEKT:	<b>BEBAUUNGSPLAN MIT INTEGRIERTER GRÜNORDNUNG ALLGEMEINES WOHNGEBIET "MAXHÜTTE-OST V"</b>		
PLAN:	LAGEPLAN DER AUSGLEICHS- / ERSATZFLÄCHE AUF FLUR-NR. 388/3, GMKG MÜNCHSHOFEN		
MASSTAB:	1:1000	PLAN-NR.:	02 / 319
BEARBEITET:	G. BLANK	DATUM:	20.02.2018
GEZEICHNET:	M. VÖLKEL	GEÄNDERT:	



GOTTFRIED BLANK LANDSCHAFTSARCHITEKT  
MARKTPLATZ 1, 92536 PFREIMD  
TEL.: 09606 / 91 54 47 FAX.: 09606/ 91 54 48  
eMAIL: info@blank-landschaft.de  
www.blank-landschaft.de

